


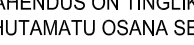
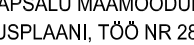

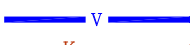
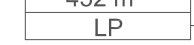
PLANEERINGUJOOONIS

LEPPEMÄRGID:

- PLAN. ALA PIIR
- OLEMASOLEV PIIR
- OLEMASOLEV TÄNAV
- OLEMASOLEV HOONE
- SEADUSJÄRGNE TEEKAITSEVÕONDI PIIR
- OLEMASOLEV MADALPINGEMAAKAABEL
- OLEMASOLEV VEETORUSTIK
- OLEMASOLEV KANALISATSIOONI TORUSTIK
- SEADUSJÄRGNE TEHNORAJATISTE KITSENDUSE ALA
- OLEMASOLEV KÕRGHALJASTUS
- PLANEERITUD KRUNDI PIIR
- TULEOHUTUSKUJADEST TULENEV EHTUSPIIRANGUTEGA ALA



±0=2.00 abs. kõrgus



- PLANEERITUD HOONESTATAV ALA
- HOONE ORIENTEERUV SIDUMISKÕRGUS
- SOOVITUSLIK HOONE SISSEKÄIK
- PLANEERITUD JUURDEPÄÄSUD, PARKLA- JA TEENINDUSALAD
- PLANEERITUD PÕOSASHALJASTUS
- PLANEERITUD TEHNOVÕRKUDE SERVITUUDI VAJADUS
- PLANEERITUD MAAPINNA LANGU SUUND
- Holmi tn 7
- 452 m²
- LP
- KRUNDI NIMI
- KRUNDI SUURUS
- KRUNDI SIHTOTSTARVE
- ÄK - KAUBANDUS- JA TEENINDUSHOONE MAA
- ÄB - BÜROOHOONE MAA
- TL - LAOHOONE MAA
- LP - PARKIMISEHITISE MAA
- LT - TEE JA TÄNAVA MAA-ALA
- EP - ÜKSIKELAMU MAA
- PLANEERITUD VEETORU
- PLANEERITUD KANALISATSIOONITORU
- PLANEERITUD SIDEKANALISATSIOON

PLANEERITUD KRUNTIDE EHTUSÕIGUSE TABEL							
Krundi nimetus	Planeeritud krundi pindala	Planeeritud krundi kasutamise sihtotstarve	Maa sihtotstarve (vast. katastriüksuse liigile)	Suurim lubatud ehitusalune pind	Suurim lubatud hoonete arv	Suurim lubatud kõrgus maapinnast (elamu/abahoone)	Seadusjärgsed kitsendused ja servituutide vajadus
Westmeri tn 6	2608 m²	Büroohoone maa, Kaubandus- ja teenindushoone maa, laohoone maa,	Ärimaa Tootmismaa	1655 m²	2	hoone ellinguosa 9 m büroo- ja kaupluseosa - 5 m	-
Holmi tn 7	452 m²	Parkimisrajatise maa	Transpordimaa	-	0	-	Planeeritud sidekanalisatsioon - 1 m mõlemal pool sidekanalisatsiooni
Holmi tänava lõik 2	93 m²	Tee ja tänava maa-ala	Transpordimaa	-	0	-	Planeeritud sidekanalisatsioon - 1 m mõlemal pool sidekanalisatsiooni

- MÄRKUSED:
- ALUSPLAANINA KASUTATUD HAAPSALU MAAMÕÕDUBÜROO OÜ POOLT APRILLIS 2019 MÕÕDISTATUD GEODEETILIST ALUSPLAANI, TÕÖ NR 28-2019
 - JOONISEL KUJUTATUD RUUMILAHENDUS ON TINGLIK JA TÄPSUSTATAKSE EHTUSPROJEKTIDEGA
 - JOONISTE JUURDE KUULUB LAHUTAMATU OSANA SELETUSKIRI
 - JOONISTE VÄLJATRÜKID ON VALGUS- JA NIISKUSTUNDLIKUD

Töö nr. 240518			Tellija: HAAPSALU LINNAVALITSUS			
PROJEKTIJUHT	I. HIMMIST		HAAPSALU LINN HOLMI TN 7 JA WESTMERI TN 6 DETAILPLANEERING	STAAD.	LEHT	LEHTI
				PLAN.	3	4
PLANEERIJA	P. HEIN			MKA tegevustuba E 203/2005-P MTR EK10207096-0001 EP10207096-0001 MNT tegevustuba 2002124/05160/08196/11178		
				Klotoid OÜ Reg kood 10207096 Rohu 5, Kuressaare 93819 453 3723 / 508 4489 klotoid@klotoid.ee		
Kuupäev	01.07.2019					
M 1:500			PLANEERINGUJOOONIS	